



甘樫丘は、古くは日本書紀などの中にもその記述が見られ、7世紀前期には当時の有力者であった蘇我蝦夷、入鹿親子が大邸宅を構えていた場所であるとも言われている。地区内には、眼下に飛鳥古京(明日香村内)の集落、北側に大和三山とその中央に位置する藤原京(橿原市内)さらに遠くの生駒山、二上山、葛城山、金剛山系の山並みを望める展望広場(標高148m)や、万葉集などに歌われた植物を散策しながら楽しめる万葉植物園路などを設けている。

標高148mの、東西数100m、南北1kmほど広がる丘陵である。丘全体が国営飛鳥歴史公園甘樫丘地区となっている。丘の北側には甘樫丘展望台、南側には河原展望台が整備されており、明日香村内や橿原市内の大和三山や藤原京などの風景を望むことができる。散策路は『万葉集』などで歌われた植物が植えられた「万葉の植物園路」が整備されている。その他、芝生広場・休憩所・駐車場なども整備されている。

古くは盟神探湯(くがたち)神事が執り行われた場と伝えられており、「日本書紀」に蘇我蝦夷、入鹿親子の邸宅が営まれていたことを記す記事が見受けられる。

* 参考文献 説明版、出典: フリー百科事典『ウィキペディア(Wikipedia)』2019.2.3



0001.ふもとの自転車置き場



0002.二上山



0003.二上山



0004.信貴山



0005.信貴山



0006.展望台・四方



0007.展望台・四方



0008.展望台・四方



0009.展望台・四方



0010.展望台・四方



0011.展望台・四方



0012.展望台・四方



0013.展望台・四方



0014.展望台・四方



0015.展望台・四方



0016.展望台・四方



0017.展望台・四方



0018.展望台・四方



0019.展望台・四方



0020.展望台・四方



0021.展望台・四方



0022.展望台・四方



0023.展望台・四方



0024.展望台・四方



0025.展望台・四方



0026.展望台・四方



0027.展望台・四方



0028.展望台・四方



0029.展望台・四方



0030.展望台・四方



0031.展望台・四方



0032.明日香村・宮殿、遺跡の説明板



0033.明日香村・宮殿、遺跡の説明板



0034.明日香村・宮殿、遺跡の説明板



0035.明日香村・宮殿、遺跡の説明板



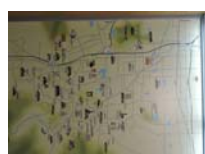
0036.明日香村・宮殿、遺跡の説明板



0037.明日香村・宮殿、遺跡の説明板



0038.明日香村・宮殿、遺跡の説明板



0039.明日香村・宮殿、遺跡の説明板



0040.明日香村・宮殿、遺跡の説明板



0041.明日香村・宮殿、遺跡の説明板



0042.明日香村・宮殿、遺跡の説明板




0043.明日香村・宮殿、遺跡の説明板



0044.明日香村・宮殿、遺跡の説明板



0045.明日香村・宮殿、遺跡の説明板




0046.明日香村・宮殿、遺跡の説明板



0047.明日香村・宮殿、遺跡の説明板



0048.明日香村・宮殿、遺跡の説明板



0049.明日香村・宮殿、遺跡の説明板



0050.明日香村・宮殿、遺跡の説明板



0051_明日香村・宮殿、遺跡の説明板



0052_明日香村・宮殿、遺跡の説明板



0053_明日香村・宮殿、遺跡の説明板



0054_明日香村・宮殿、遺跡の説明板



0055_明日香村・宮殿、遺跡の説明板



0056_明日香村・宮殿、遺跡の説明板



0057_明日香村・宮殿、遺跡の説明板



0058_明日香村・宮殿、遺跡の説明板



0059_明日香村・宮殿、遺跡の説明板



0060_明日香村・宮殿、遺跡の説明板



0061_明日香村・宮殿、遺跡の説明板



0062_明日香村役場



0063_明日香村役場



0064_明日香村役場



0065_明日香村役場



0066_甘樫丘



0067_甘樫丘



0068_甘樫丘



0069_甘樫丘



0070_甘樫丘



0071_甘樫丘



0072_甘樫丘



0073_甘樫丘



0074_甘樫丘



0075_甘樫丘



0076_甘樫丘



0077_甘樫丘



0078_甘樫丘



0079_甘樫丘



0080_甘樫丘



0081_甘樫丘



0082_甘樫丘



0083_甘樫丘



0084_甘樫丘



0085_甘樫丘



0086_甘樫丘



0087_甘樫丘



0088_甘樫丘



0089_甘樫丘



0090_甘樫丘



0091_甘樫丘



0092_甘樫丘



0093_生駒山



0094_生駒山



0095_叡傍山



0096_叡傍山



0097_叡傍山



0098_看板



0099_看板



0100_看板



0101_看板



0102_看板



0103_看板



0104_耳成山



0105_耳成山



0106_耳成山



0107_説明板



0108_説明板



0109_説明板



0110_説明板



0111_説明板



0112_説明板



0113_説明板



0114_説明板



0115_説明板



0116_説明板



0117_説明板



0118_説明板



0119_説明板



0120_説明板



0121_説明板



0122_説明板



0123_説明板



0124_遊歩道



0125_遊歩道



0126_遊歩道



0127_遊歩道



0128_遊歩道



0129_遊歩道



0130_遊歩道



0131_遊歩道



0132_遊歩道



0133_遊歩道



0134_遊歩道



0135_遊歩道



0136_遊歩道



0137_遊歩道



0138_遊歩道



0139_遊歩道



0140_遊歩道



0141_遊歩道



0142_遊歩道



0143_遠景・四方



0144_遠景・四方



0145_遠景・四方



0146_遠景・四方



0147_遠景・四方



0148_遠景・四方



0149_遠景・四方



0150_遠景・四方



0151_遠景・四方



0152_遠景・四方



0153_遠景・四方



0154_遠景・四方



0155_遠景・四方



0156_遠景・四方



0157_遠景・四方



0158_遠景・四方



0159_遠景・四方



0160_遠景・四方



0161_遠景・四方



0162_遠景・四方



0163_遠景・四方



0164_飛鳥寺



0165_飛鳥寺



0166_飛鳥寺



0167_飛鳥寺



0168_飛鳥寺



0169_飛鳥寺



0170_飛鳥寺



0171_香久山



0172_香久山